













ዐይነት ፤	ዐምደኛ ፡ ጽሑፍ ፤ "አኃወ-ያን ፡ ልቅሞች ። "
ርእስ ፤	"የኢትዮጵያ ፡ ክፍላተ ፡ ሀገር ፡ አኃወ-ያን ፡ መረጃዎች ፡ ለ 1948 ፡ ዓ.ም. ፡ እና ፡ 2013 ፡ ዓ.ም. ፡ በ 1962 ፡ ዓ.ም. ቱ ፡ የጠቅላይ ፡ ግዛት ፡ አከፋፈል ፡ መሠረት ። "
ይሁሉ ፤	"ሥልጠን ሕዝብና" ፡ መዜንው ።
ዕኩት ፤	መስከረም ፡ 2013 ፡ ዓ.ም. ።
ዝግጅት ፤	ፍጹም ።
መጽሐፍት ፤	"ሥልጠን ሕዝብና" ፡ መዜንው ፡ ቍ.2013-001 ።
ማስታወሻ ፤	
ማሳሰቢያ ፤	(ለሕተቶች ፡ በተገኙ ፡ ወይ ፡ በተጠቁሙ ፡ ቍጥር ፡ ታርመው ፡ ዝርዝራቸው ፡ ዳግመኛ ፡ ይወጣል ።)




የኢትዮጵያ ፡ የግዛት ፡ (ክፍለ ፡ ሀገር) ፡ አኃወ-ያን ፡ መረጃዎች ፡ ከ 1948 ፡ ዓ.ም. ፡ እና ፡ 2013 ፡ ዓ.ም. ፡ በ 1962 ፡ ዓ.ም. ቱ ፡ የጠቅላይ ፡ ግዛት ፡ አከፋፈል ፡ መሠረት ።

ጠቅላይ ፡ ግዛት ፡ (ክፍለ ፡ ሀገር)	ቢጋር	ዋና ፡ ከተማ	ወክል ፡ (በኪሎሜትር ፡ ማካዘን ፡ [ኪሜ ²])	የሕዝብ ፡ ብዛት ፡ (በሚሊዮን)	የሕዝብ ፡ ብዛት ፡ (በሚሊዮን)	+ ፡ መጠኑ ፡ - ፡ ፕሮጋጅ ፡ (በሚሊዮን)	አሰፋፈር ፡ (የተዋህዶ ፡ ብዛት ፡ በኪሎሜትር ፡ ማካዘን ፡ ከ 2013 ፡ ዓ.ም.)	አውራጃዎች ፡ ዋና ፡ ከተማቸው ፡ (ከ 1962 ፡ ዓ.ም. ፡ ወዲህ ፡ የተጨመሩ ፡ ስምዎች ፡ ከጠቅላላው ፡ ክፍለ-መንግሥት ፡ ጋር ።)
መናገሻ ፡ አውራጃ ፤ (ዐዲስ ፡ አበባ ፡ ከተማ) ፤		ዐዲስ ፡ አበባ	8 520 ፡ ኪ.ሜ ² (2 130 ፡ ኪ.ሜ ²)	1.7 ፡ ሚ. (1.0 ፡ ሚ.)	8.02 ፡ ሚ. (5.83 ¹ ፡ ሚ.)	+2.5 ፡ ሚ.	941 ፡ ነ/ኪ.ሜ ² (2 737 ፡ ነ/ኪ.ሜ ²)	1) የዐዲስ ፡ አበባ ፡ ወረዳዎች ፡ - 1.1) ነፋስ ፡ ስልክ ፡ [ወረዳ] 1.2) ቦሌ ፡ [ወረዳ] 1.3) ልደታ ፡ [ወረዳ] 1.4) ቁርቆስ ፡ [ወረዳ] 1.5) የካ ፡ [ወረዳ] 1.6) ዐዲስ ፡ ከተማ ፡ [ወረዳ] 1.7) ፀረ-ዳ ፡ [ወረዳ] 1.8) ጉሳሴ ፡ [ወረዳ] 2) የመናገሻ ፡ ወረዳዎች ፡ - 2.1) ሱሉልታ 2.2) አቃቂ 2.3) በረኽ 2.4) ዓለም ፡ ገና 2.5) አዳ ፡ በርጋ 2.6) ወልሙራ 2.7) ዐዲስ ፡ ዓለም 2.8) ሜታ ፡ ሮቢ 2.9) ጊምቢቹ
ሸዋ ፤		ዐዲስ ፡ አበባ	85 200 ፡ ኪ.ሜ ²	5 ፡ ሚ.	15.82 (23.84 ፡ ሚልዮን ፡ የመናገሻ ፡ አውራጃን ፡ 8.02 ፡ ሚልዮን ፡ ጨምሮ)	+2 ፡ ሚ. (+4.5 ፡ ሚ.)	206 ፡ ነ/ኪ.ሜ ² (መናገሻ ፡ አውራጃን ፡ ጨምሮ ፡ 280 ፡ ነ/ኪ.ሜ ²)	1) ሐይቆች ፡ እና ፡ ቡታጃራ ፡ (አዳሚ ፡ ቱሉ) 2) መርሐ ፡ ቤቱ ፡ (ዓለም ፡ ከተማ) 3) መንዝና ፡ ግሼ ፡ (መኻል ፡ ሜዳ) 4) መናገሻ ፡ (ዐዲስ ፡ አበባ) 5) ሰላሌ ፡ (ፍቼ) 6) ተጉላት ፡ እና ፡ ቡልጋ ፡ (ደብረ ፡ ብርሃን) 7) ከምባታ ፡ እና ፡ ሀዲያ ፡ (ሆላዕና) 8) የረር ፡ (ናዝሬት)

1 የዐዲስ ፡ አበባ ፡ ከተማ ፡ ሕዝብ ፡ ብዛት ፡ ባማካይ ፡ በዓመት ፡ 2.8% ፡ እያደገ ፡ በ 64 ዓመታት ፡ ውስጥ ፡ በ 1948 ፡ ዓ.ም. ፡ ከነበረበት ፡ 1 ፡ ሚልዮን ፡ በ 2013 ፡ ዓ.ም. ፡ 5.83 ፡ ሚልዮን ፡ ደርሷል ፡ ተብሎ ፡ ይገመታል ። ዐዲስ ፡ አበባ ፡ ከተማ ፡ የሚገኝበት ፡ የመናገሻ ፡ አውራጃ ፡ ሕዝብ ፡ ብዛት ፡ እድገት ፡ ግን ፡ በዚያው ፡ በ 1.18% ፡ አማካይ ፡ ሀገራዊ ፡ ዓመታዊ ፡ የሕዝብ ፡ እድገት ፡ መጠን ፡ ተሰልጿል ።

ጠቅላይ ግዛት : (ክፍለ ሀገር)	ቦር	ዋና ስተሞ	ወከል : (በቢሮሎማትር : ማኅዘን) [ጊሮፊ]	የሕዝብ ብዛት : (በሚሊዮን) 1948 : ዓ.ም.	የሕዝብ ብዛት : (በሚሊዮን) 2013 : ዓ.ም.	+ : መጠን - : ፕሮግራም (በሚሊዮን)	ክሳራ ስር : (የተዋህደው ብዛት : በቢሮሎማትር : ማኅዘን : ከ 2013 : ዓ.ም.)	ክውሎ ልማት ፍጥነት : ስተሞ ስተሞ : (ከ 1962 : ዓ.ም. : ወላይ : የተሰጠው ስተሞ ስተሞ : ከተሰጠው ስተሞ) ።
								9) ደፋት : (ኤፌሶን) 10) ጅብት : (ሀገር : ሕይወት) 11) ጨቦ : እና ጉራጌ : (ግሮን)
ወሎ ፤		ደሴ	79 400 : ኪ.ሜ ²	4.5 : ሚ.	12.13 : ሚ.	-2 : ሚ.	153 : ነ/ኪ.ሜ ²	1) ላስታ : (ደብረ : ፀሐይ) 2) ራድ : እና ቆሶ : (አላማጣ) 3) ቃሉ : (ኮምቦልቻ) 4) ቦረና : (መካነ : ሰላም) 5) ወረሃመኖ : (ተንታ) 6) ወረኢሉ : (ወረኢሉ) 7) ዋድላ : እና ደላንታ : (ወገል : ጤና) 8) ዋግ : (ሰቄጣ) 9) ዐምባሰል : (ሐይቅ) 10) ዐውሳ : (ባቲ) 11) የጁ : (ወልደያ) 12) ደሴ : ዙሪያ : (ደሴ)
ሰሜን : እና ሰሜን ጸር ፤		ጎንደር	79 200 : ኪ.ሜ ²	4 : ሚ.	11.6 : ሚ.	-1 : ሚ.	146 : ነ/ኪ.ሜ ²	1) ዋልጋ : (አይክል) 2) ደብረ : ታቦር : (ደብረ : ታቦር) 3) ጋይንት : (ነፋስ : መውጫ) 4) ጎንደር : (ጎንደር) 5) ልቦ : (ዐዲስ : ዘመን) 6) ሰሜን : (ደባርቅ) 7) ወገራ : (ዳባት)
ጎንደር ፤		ደብረ : ማርቆስ	61 600 : ኪ.ሜ ²	3.8 : ሚ.	12.66 : ሚ.	+0.5 : ሚ.	206 : ነ/ኪ.ሜ ²	1) ሞጣ : (ሞጣ) 2) ባሕር : ዳር : (ባሕር : ዳር) 3) አገው : ምድር : (ዳንግላ) 4) መተክል : (ቻግኒ) 5) ዳሞት : (ፍኖተ : ሰላም) 6) ደብረ : ማርቆስ : (ደብረ : ማርቆስ) 7) ብቸና : (ብቸና)
ትግራይ ፤		መቀሌ : (መቐለ)	65 900 : ኪ.ሜ ²	3 : ሚ.	7.38 : ሚ.	-2 : ሚ.	112 : ነ/ኪ.ሜ ²	1) ራድ : እና አዘቦ : (ማይ : ጨው) 2) ሸረ : (እንዳ : ሥላሴ) 3) ተንቤን : (ዐቢይ : አዲ) 4) አኸሰም : (አኸሰም) 5) አጋሜ : (አዲ : ገርሀት) 6) እንደርታ : (መቀሌ) 7) ክልት : አውላዕሎ : (ውትሮ) 8) ዐድዋ : (ዐድዋ)
ሲዳሞ ፤		ሀዋሳ	117 300 : ኪ.ሜ ²	2.3 : ሚ.	7.9 : ሚ.	+0.5 : ሚ.	67 : ነ/ኪ.ሜ ²	1) ሲዳማ : (ደርጋ : ዓለም) 2) ቦረና : (ነጌሴ) 3) አሬሮ : (ደቡብ) 4) ወላም : (ሰዶ) 5) ደራሳ : (ደሳ) 6) ጀምጀም : (ክብረ : መንግሥት)

ጠቅላይ ግዛት : (ክፍለ ሀገር)	ቢጋር	ዋና ስተሚ	ወክል : (በቢሮሎሜትር : ማካዘን) [ኪሜ ²]	የሕዝብ ብዛት : (በሚልዮን) 1948 : ዓ.ም.	የሕዝብ ብዛት : (በሚልዮን) 2013 : ዓ.ም.	+ : መጠኑ - : ፕሮፖዥን (በሚልዮን)	አሰራር : (የተዋህደው ብዛት : በቢሮሎሜትር : ማካዘን : ከ 2013 : ዓ.ም.)	አውራጃዎች : ዋና ስተሚው : (ከ 1962 : ዓ.ም. : ወዲህ : የተፈጸሙ ስተሚዎች : ከውጭ ስተሚዎች) ::
ሐረርጌ ፤		ሐረር	259 700 : ኪሜ ²	1.9 : ሚ.	6.86 : ሚ.	+0.5 : ሚ.	26 : ነ/ኪሜ ²	1) ሐረር : (ሐረር) 2) ቀላፎ : (ቀላፎ) 3) ቀብሪ : ደሀር : (ቀብሪ : ደሀር) 4) ጎብሮ : (ጎብሮ) 5) አሳ : እና : ጉርጉራ : (ዲራ : ዳዋ) 6) ወልወል : እና : ወርዴር : (ወርዴር) 7) ወበራ : (ደደር) 8) ደገሐቡር : (ደገሐቡር) 9) ጂግጂጋ : (ጂግጂጋ) 10) ጉርሱም : (ፍኛን : በራ) 11) ጋራ : ሙሉታ : (ግራዋ) 12) ጎዴ : (ጎዴ) 13) ጨርጨር : አዳል : እና : ጋራ : ጉራቻ : (ዐለበ : ተፈሪ)
ጋሞ ጎፋ ፤		አርባ ምንጭ	39 500 : ኪሜ ²	1.9 : ሚ.	6.33 : ሚ.	+0.5 : ሚ.	160 : ነ/ኪሜ ²	1) ገለብ : እና : ሐመር : ባኮ : (ጂንካ) 2) ጋሞ : (ጨንቻ) 3) ጋርዳሳ : (ጊደሌ) 4) ጎፋ : (ቡልኪ)
ከፋ ፤		ጂማ	54 600 : ኪሜ ²	1.8 : ሚ.	6.33 : ሚ.	+0.5 : ሚ.	116 : ነ/ኪሜ ²	1) ሊሙ : (አጋር) 2) ከፋ : (ቦንጋ) 3) ከሎ : ከንታ : (ዋካ) 4) ጂማ : (ጂማ) 5) ጊሚራ : (ሚዛን : ተፈሪ)
ዐሩሲ : (ጎሩሲ) ፤		አሰላ	23 500 : ኪሜ ²	1.5 : ሚ.	5.27 : ሚ.	+0.5 : ሚ.	224 : ነ/ኪሜ ²	1) አርባ ጉጉ : (ትንግኤ : ብርሃን) 2) ጠ.ቾ : (ጠ.ቾ) 3) ጭላሎ : (አሰላ)
ወላጋ ፤		ነቀምቴ	71 200 : ኪሜ ²	1.2 : ሚ.	4.22 : ሚ.	+0.5 : ሚ.	59 : ነ/ኪሜ ²	1) ሆሮ : ጉድሩ : (ሻምቡ) 2) ቄሰም : (ደንቢ : ዶሎ) 3) ነቀምቴ : (ነቀምቴ) 4) አርጆ : (አርጆ) 5) አሰላ : (አሰላ) 6) ጊምቢ : (ጊምቢ)

ጠቅላይ ግዛት : (ክፍለ ሀገር)	ቢጋር	ዋና ስተላ	ወክል : (በቢሮሎሎትር : ማኅዘን) [ጊራጌ]	የሕዝብ ብዛት : (በሚሪዮን) 1948 : ዓ.ም.	የሕዝብ ብዛት : (በሚሪዮን) 2013 : ዓ.ም.	+ : መጠን - : ፕሮፖዥን (በሚሪዮን)	ክሰራር : (የተዋህደው ብዛት : በቢሮሎሎትር : ማኅዘን : ከ 2013 : ዓ.ም.)	ክውራጃዎች : ዋና ስተላ : (ከ 1962 : ዓ.ም. : ወዲህ : የተሰጡ ስተላዎች : ከውጭ ስተላዎች) ::
ኤርትራ (ባሕር : ምድር : እና : ደንክል) ፤ 		አስመራ	117 600 : ኪ.ሜ. ²	1.2 : ሚ.	2.11 : ሚ.	-1.5 : ሚ.	18 : ነ/ኪ.ሜ. ²	1) ሐማሴን : (አስመራ) 2) ምጽዋዕ : (ምጽዋዕ) 3) ሠራዬ : (አዲ : ውግሪ) 4) ሣህል : (ናጃፋ) 5) ተሰነይ : (ተሰነይ) 6) አቀርደት : (አቀርደት) 7) አክለ : ገዛይ : (አዲ : ቀይሕ) 8) ከረን : (ከረን) 9) ፀሰብ : (ፀሰብ)
አሉሳቦር ፤ 		መብቱ	47 400 : ኪ.ሜ. ²	1 : ሚ.	3.7 : ሚ.	+0.5 : ሚ.	78 : ነ/ኪ.ሜ. ²	1) ሞቻ : (ገብቱ) 2) ሰር : እና : ጋባ : (መብቱ) 3) ቡኖ : በደሴ : (በደሴ) 4) ገምቤላ : (ገምቤላ) 5) ገጫ : (ገጫ)
ባሌ ፤ 		ገብቱ	124 000 : (ኪ.ሜ. ²)	1 : ሚ.	3.7 : ሚ.	+0.5 : ሚ.	30 : ነ/ኪ.ሜ. ²	1) ኤልከራ : (ኤልከራ) 2) ዋቢ : (ግኒር) 3) ደሎ : (መስሎ) 4) ገናሌ : (ደደላ) 5) ፋሲል : (ገብቱ)
አውጭ ሀገር : የሚኖሩ ፤			-	0.2 : ሚ.	3.16 : ሚ.			
ባዕዳን : (ስደተኞችን : ጨምሮ) ፤			-	0.2 : ሚ.	1.05 : ሚ.			
አ.ት.ደ.ደ. ፤ 		ዐዲስ ለበባ	1 300 000 : (ኪ.ሜ. ²)	36 : ሚ.	117.1 : ሚ. (²) (113.95 : ሚ.ልዮን : በሀገር : ውስጥ : የሚኖሩ : ኗሪዎች)		87.7 : ነ/ኪ.ሜ. ²	106 : አውራጃዎች ::

2 አውጭ ሀገር : የሚኖሩ : 3.16 : ሚ.ልዮን : አ.ት.ደ.ደ.ደ.ውያንን : ሳይጨምር : በ 2013 : ዓ.ም. : በአ.ት.ደ.ደ.ደ. ውስጥ : የሚኖሩ : ነዋሪዎች : ቀጥሮ : (1.05 : ሚ.ልዮን : የውጭ ሀገር : ዜጎችን : ጨምሮ) : 113.94 : ሚ.ልዮን : ይገመታል ::